


Legende


1. Art der baulichen Nutzung

 Fläche nach §34 (4) BauGB zur Unterbringung von Gebäuden für soziale, sportliche, kulturelle und gesundheitliche Zwecke

3. Bauweise, Baulinien, Baugrenzen

 Baugrenze


6. Verkehrsflächen

 Öffentliche Straßenverkehrsflächen

 Verkehrsflächen besonderer Zweckbestimmung

 Öffentliche Parkfläche

7. Flächen für Versorgungsanlagen, für die Abfallentsorgung und Abwasserbeseitigung sowie für Ablagerungen


 Wertstoffsammelplatz

9. Grünflächen

 öffentliche / private Grünflächen

 Erhalt Laubbaum / Strauch

15. Sonstige Planzeichen

 Grenze des räumlichen Geltungsbereiches der Ergänzungssatzung

 Flurstücksgrenze Bestand

 Flurstücksnummer

 Gebäudebestand (Wohnen / Nebengebäude)

Verfahrensvermerke

Aufstellungsbeschluss Nr. 01/22 vom Bekanntmachung des Aufstellungsbeschlusses im Mitteilungsblatt Nr. 2 der Stadt Hohnstein vom	Datum 19.01. 2022 18.02. 2022
Feststellung des Entwurfs im Stadtrat Beschluss Nr. ../22 vom	2022
Unterrichtung der berührten Träger öffentlicher Belange über die Auslegung Öffentliche Auslegung nach § 3 Abs. 1 BauGB a.) Bekanntmachung im Mitteilungsblatt Nr. der Stadt Hohnstein vom	2022 2022
b.) Auslegung des Planentwurfs und der Begründung vom bis	2022 2022
Siegel	Unterschrift
Die Darstellung der Flurstücksgrenzen und Flurstücksnummern im Bereich der Satzung nach § 34 Abs. 4 Nr. 3 des Baugesetzbuches (BauGB) entspricht dem katastermäßigen Bestand vom und gilt nur für Übersichtszwecke. Rechtsansprüche können aus der Darstellung nicht abgeleitet werden.	
Pirna, am	
Siegel	Unterschrift
Abwägung der Anregungen zum Entwurf der TÖB und Bürger sowie Satzungsbeschluss der Ergänzungssatzung nach § 34 (4) BauGB Beschluss Nr. ../22 vom	2022
Mitteilung über die Abwägung	2022
Siegel	Unterschrift
Öffentliche Bekanntmachung - Inkraftsetzung gemäß § 10 Abs. 3 BauGB im Mitteilungsblatt Nr. der Stadt Hohnstein vom	2022
Siegel	Unterschrift

PLANGEBIET Ergänzungssatzung "Dorfgemeinschaftshaus Cunnersdorf"	Dienststelle
BAUHERR Stadt Hohnstein	PLANNR. TEIL INDEX FORMAT MASS-STAB 1 : IM ORIGINAL
PLANVERFASSER kommunalPLAN Heinrich-Hertz-Str. 1 Tel.: 03596 / 5660330 01844 Neustadt Fax: 03596 / 5660331	BEARBEITET Dipl. Ing. (FH) M. Ehrh GEZEICHNET I. Roitzsch
AUFTRAGGEBER Stadt Hohnstein Rathausstraße 10 01848 Hohnstein TEL.: 035975 / 868-0	BEARBEITUNGSDATUM GEÄNDERT AM UNTERSCHRIFTSDATUM Brade Bürgermeister